
TORPA FJELLSTYRE



Årsmelding og regnskap 2012

Innhold

Innledning.....	3
Fjellstyret og administrasjon	3
<i>Torpa fjellstyres virksomhet</i>	3
Elg og elgskjøtsel	4
Tellinger av trekkelgen.....	6
Helikoptertelling av elg i Gausdal statsallmenning.....	7
Treningsfelt for elghunder.....	8
Småvilt/småviltskjøtsel	8
Rypetaksering.....	8
Småviltjakta.....	9
Fugl.....	9
Hare	11
Treningsfelt for fuglehunder	12
Tamreindrift	13
Fiske/fiskekultivering	13
Båter/båtutleie	16
Oppsynsarbeid og uregelmessigheter	16
Informasjonsarbeid.....	17
Vedlikehold	18
Tiltak for friluftslivet.....	18
Fjellstyrets hytter.....	19
Økonomi.....	19

Revisjonsberetning

Regnskap

Årsmelding og regnskap for Torpa Fjellstyre 2012

Innledning

Årsmeldinga gir et sammendrag av det som har skjedd av aktiviteter i fjellstyret gjennom det siste året. Den inneholder også opplysninger og informasjon om systematiske registreringer som vil være nyttig for fjellstyret i framtiden. Årsmeldinga er også en mulighet til å gi aktuell informasjon til brukere av allmenningen, fjellstyrets samarbeidspartnere og andre interesserte. Regnskap og revisjonsberetning for 2012 er også vedlagt årsmeldinga.

Fjellstyret og administrasjon

Torpa fjellstyres virksomhet

Fjellstyret blir politisk valgt av kommunestyret med funksjonstid på fire år og følger kommunevalgperioden. Fjellstyrenes virksomhet er hjemlet i fjelloven: "Fjellstyret skal administrere bruken og utnyttinga av retter og lunnende i statsallmenningen så langt ikke annet er fastsett i eller i medhold av lov. Det skal arbeides for å sikre at allmenningen blir brukt på en måte som fremmer næringslivet i bygda og ta vare på naturvern- og friluftssinteressene"(fjellova §3).

Torpa fjellstyre forvalter bruksrettene til seter og beite, samt jakt, fangst og fiske i Torpa statsallmenning. Fjellstyret administrerer bruken og utnyttinga av statsallmenningen til beste for både de med bruksrett og for allmenningen, på en måte som fremmer næringslivet i bygda, og som tar hensyn til naturvern- og friluftssinteressene.

Torpa fjellstyre har i 2012 bestått av:

Leder:

Kari Bjørkeli, Snertingdalsveien 3219
2881 Aust-Torpa

vara: Inger Lovise Enger, Vest-Torpvegen 1477, 2870 Dokka

Kasserer:

Per Ole Lunde, Vest-Torprunden 91,
2870 Dokka

vara: Thomas Wærner, 2880 Nord-Torpa

Styremedlemmer:

Marit Rønningen, Midtbygda 61, 2870 Dokka

vara: Håvard Bratlien, Gamlev.11. 2870 Dokka

Sigbjørn Nydahl, Vest-Torpveien 1727,
2870 Dokka

vara: Geir Høitomt, Nylinna,
2870 Dokka

Magne Opdahl, 2880 Nord-Torpa

vara: Marie Myrvang, 2881 Aust-Torpa

Revisor: Innlandet revisjon IKS, Gjøvik

Regnskapsfører: Anne Mette Bakken, AS Land Regnskapssentral

65% stilling (60% jan-mars) helårs ansatt fjelloppsyn og sekretær: Ole Knut Steinset
Sommerhjelp (ca 130 t): Per Randen og Jardar Vestrum

Magne Opdahl gikk bort i romjula 2012 etter noe tids sjukdom. Han har vært et viktig og engasjert medlem i Torpa fjellstyre i lang tid og blir også savnet i dette arbeidet. Marie Myrvang har gått inn i fjellstyret i denne perioden.

Møter, kurs og representasjoner:

Fjellstyret har i 2012 avviklet 8 styremøter og behandlet 46 saker. To av møtene har foregått over nett/tlf. Styret eller deler av styret har vært på to befaringer.

Videre har fjellstyret/fjelloppsyn deltatt på følgende:

- Årsmøte Fjellstyrene i Oppland: Kari Bjørkeli og Ole Knut Steinset (1 dag)
- Kurs for nye fjellstyrer: Per Ole Lunde og Magne Opdahl
- Kurs Begrenset Politimyndighet: Ole Knut Steinset
- Fagseminar Norges Fjellstyresamband, Årsmøte fjelloppsynsgruppa: Ole Knut Steinset
- Kultivering i Dokksfløy: Ole Knut Steinset og Kari Bjørkeli (ett møte hver)
- Møte valgkomiteen fjellstyrene i Oppland: Kari Bjørkeli

Seterbruk/hamning/beite

Det har sommeren 2012 vært seterdrift på Lundsetrene, Nashaugsetra og på Nysetra. På Goplensetra har det også gått beitedyr. Sør for Oppsjøkrysset har ca 70 storfe av rasen Skotsk høylandsfe gått på inngjerdet beite. Noe av tiden gikk flokken fritt på beite. En del sau beiter i Storlia/Mannstadlia, mens omfanget av sau som beiter ellers i statsallmenningen er svært begrenset og tilfeldig.

Hesteavlssetra på Tronhus har også i år hatt et hoppefølge med hingst. Dessuten beiter hestefølget på Leningen en del i Torpa Statsallmenning. Til sammen har disse to hestefølgene utgjort ca 30 hester.

Elg og elgskjøtsel

Torpa Statsallmenning har tidligere vært innmeldt i "Dokksfløy elgregion" som omfatter deler av 11 kommuner i Oppland. I 2011 meldte Torpa fjellstyre seg ut av "Dokksfløy elgregion".

Torpa og Gausdal statsallmenninger har siden 1990 vært ett driftsplanområde for elg, med to jaktfelt innenfor Torpa Statsallmenning. Nåværende driftsplan gjelder for perioden 2008-2012. Hele driftsplanområdet får tildelt en samlet kvote og i 2012 var denne kvoten på 120 fellingsretter, der det vart gitt en grunnkvote på 84 dyr (70%), mens resten ble holdt igjen som tilleggdyr som kunne tildeles jaktlag som fylte kvoten før jaktslutt. Det ble felt 78 dyr (93 % av utdelt grunnkvote). Dette var en nedgang fra året før, men på nivå med foregående år. Jaktlagene rapporterte i 2012 om stort sett bra med dyr på jaktfeltene, men nokså tidlig snøfall gjorde at det ble felt lite dyr siste 14 dagene av jakta. Egen rapport finnes.

Ut fra en samlet vurdering av bestandssituasjonen ble det gitt en grunnkvote i Torpa Statsallmenning på 8 dyr fordelt på 2 voksne okser, 1 voksen ku og 5 ungdyr/kalv. Av total kvote ble det i år delt ut en grunnkvote på 70% mot 65% foregående år. Resultatet av årets jakt ble nokså bra da det til sammen ble felt 7 dyr innen de to elgjaktfeltene (se tabell 1.) Det ble felt 2 dyr i Lundseterlia jaktfelt og 5 dyr i Storlia jaktfelt. Det var gode jaktforhold i første halvdel av jakta, men en del snø og vanskeligere forhold fra 15. oktober. Det ble jaktet langt færre jegerdøgn i 2012 enn tidligere, spesielt i Lundseterlia jaktfelt med kun 29 jegerdager. Med bakgrunn i dette var årets resultat godt. Avskytingen gjenspeiler en bestand som holder seg nokså stabil, med mindre variasjoner fra år til år.

Tabell 1. Data over felt elg i Torpa Statsallmenning 2012

Jnr	Jaktfelt	Jeger	Dato	Fellingssted	Kjønn	Alder	Vekt
1	Lundseterlia	Åsmund Pettersen	25.9	Lundsetra s	Okse	Ungdyr	160
2	Lundseterlia	Kai Sørensen	26.9	Leikvamlægeret	Okse	Voksen	198
3	Storlia	Halvard Bjørkeli	29.9	Synnfjorden N	Ku	Ungdyr	112
4	Storlia	Britt Julie Bjørkeli	01.10	Synnfjorden N	Okse	Voksen	196
5	Storlia	Kjell Mølmen	01.10	Synnfjorden N	Ku	Ungdyr	113
6	Storlia	Halvard Bjørkeli	05.10	Grytbekken	Okse	Ungdyr	155
7	Storlia	Halvard Bjørkeli	14.10	Lenna	Okse	Voksen	220

Tabell 2. Elgavskyting i Torpa Statsallmenning 1990-2012

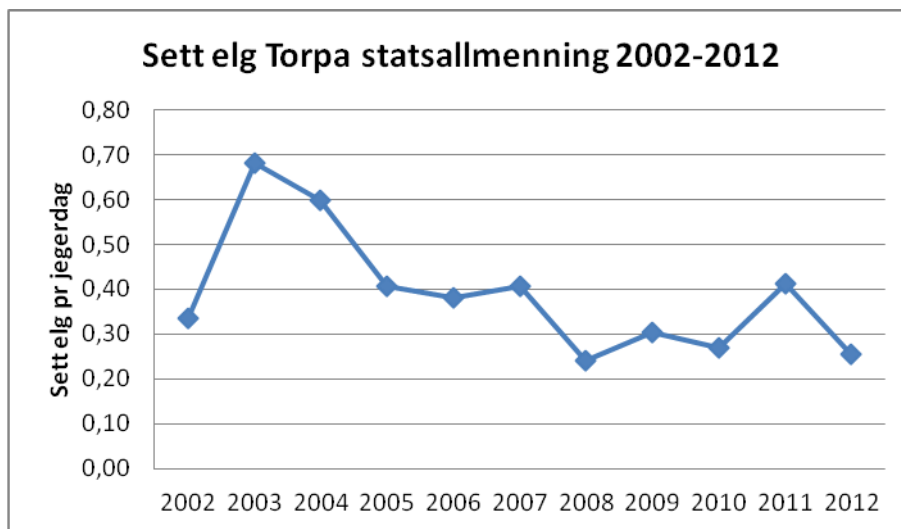
År	Oksekalv	Kukalv	Okse ungdyr	Ku ungdyr	Eldre okse	Eldre ku	Felt	Kvote	Fellings%
1990	2	1	0	2	4	1	10	10	100
1991	1	3	0	0	4	4	12	12	100
1992	4	0	1	0	3	4	12	12	100
1993	2	2	3	2	3	2	14	14	100
1994	2	6	0	0	4	2	14	14	100
1995	5	1	1	1	1	4	13	13	100
1996	5	1	1	0	1	5	13	14	93
1997	2	4	1	1	1	4	13	14	93
1998	1	1	0	2	2	1	7	11	66
1999	7	2	1	0	2	3	16	16	100
2000	2	1	4	0	2	3	11	11	100
2001	2	2	2	1	2	2	11	12	92
2002	6	0	1	0	2	2	11	12	92
2003	4	3	2	0	1	4	13*	12	100
2004	3	3	1	3	2	1	13*	12	100
2005	4	1	1	1	2	2	11	12	92
2006	1	4	3	1	3	0	12	13	92
2007	0	3	0	3	3	1	10	13	77
2008	2	4	1	0	2	1	10	10	100
2009	0	1	3	0	1	0	5	7	71
2010	1	4	1	1	3	0	10*	7	100
2011	2	3	1	0	3	2	11*	7	100
2012	0	0	2	2	3	0	7	8	88
Totalt	56	46	29	20	52	47	259	266	97

*Flere felte dyr enn tildelt kvote p.g.a. felte tilleggsdyr.

Prisen på elgjakt i allmenningen har dette året vært følgende: Grunnavgift på 4000 kr pr dyr. Det betales en pris pr.kg etter et progressivt prissystem. Grunnavgifta trekkes fra på denne prisen. Nye priser ble vedtatt i fjellstyret i 2012 og gjennomsnittlig kilospris for ungdyr ble i 2012 ca 76 kr/kg og for voksne dyr (okser) ca 80 kr/kg.

Total slaktevekt på de felte dyrene ble i høst 1154 kg, mens uttaket de fem foregående årene var hhv 1240, 1242, 626, 1213 og 1385 kg. Det har vært et nokså stabilt uttak av elg i mange år i Torpa statsallmenning.

I følge sett-elg-skjemaer har Lundseterlia hatt 11 elgobservasjoner på 29 jegerdøgn, mens Storlia har hatt 14 observasjoner på 69 jegerdøgn. På begge jaktfelt er det en nedgang i antall sett elg per jakt dag (0,24) fra året før men på nivå med de foregående årene. På hele driftsplanområdet har det vært en økning (0,47).



Figur 1. Sett elg rapportert av elgjegere i Torpa statsallmenning 2002-2012

Ved oppsummering av sett-elg-skjemaer siste 10-årsperiode, tyder det på en viss nedgang gjennom perioden i Torpa statsallmenning fram til 2007, da det etter det har stabilisert seg. Sett driftsplanområdet under ett, viser en oppgang de siste to årene.

Tellinger av trekkelgen

Ved tellingen av trekkelg over Vestfjellvegen er samme opplegg som tidligere år blitt fulgt. Det foreligger egen rapport over trekkelgtellingen.

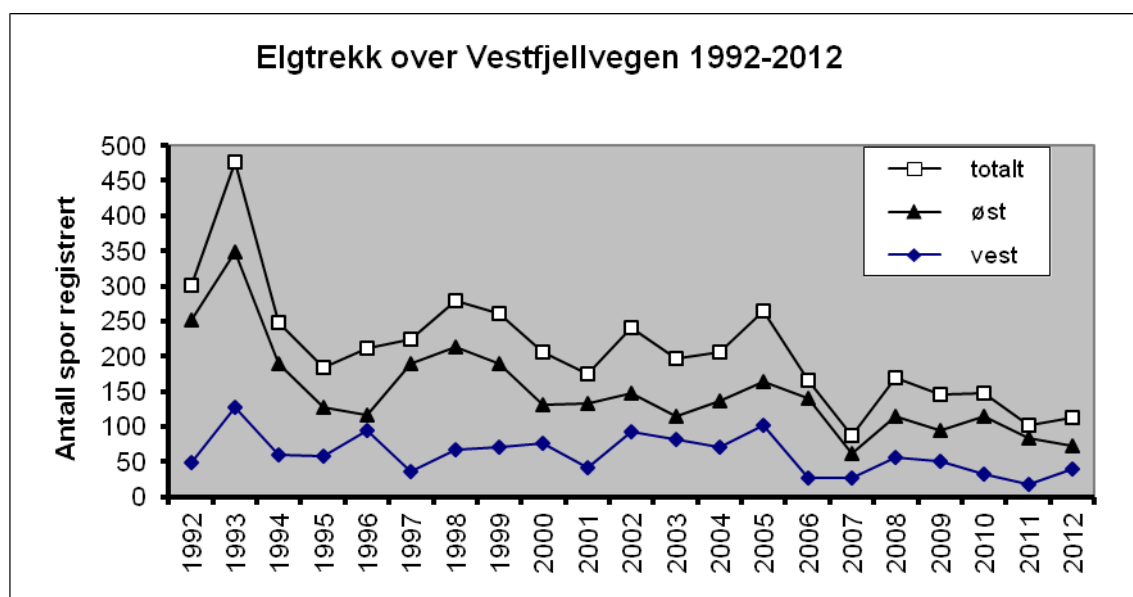
Takseringslinjen har som alle år siden 1980 (unntatt 1985 og 1987) vært strekningen fra Oppheim til Sæbu-Røssjøen.

Til sammen ble det registrert 113 kryssinger ut fra Dokkfaret i år fordelt på 73 øst for Holsbru og 40 vest for Holsbru (tabell 3).

Nordre Land kommune støtter registreringen økonomisk.

Tabell 3. Antall kryssinger av elg på trekk øst og vest for Dokkfløyvannet 2000-2012

Registreringsstrekning				
År	Oppheim-Holsbru (Øst)		Holsbru-Sæbu-Røssjøen (Vest)	
	Antall	%	Antall	%
2000	130	63	76	37
2001	134	80	34	20
2002	147	61	93	39
2003	115	59	81	41
2004	136	66	70	34
2005	163	62	101	38
2006	140	84	26	16
2007	61	70	26	30
2008	115	68	55	32
2009	95	65	50	35
2010	115	78	33	22
2011	84	82	18	18
2012	73	65	40	35



Figur 2. Fordeling av elgtrekk øst og vest for Dokkelva (Holsbru) langs Vestfjellvegen 1992-2012

Helikoptertelling av elg i Gausdal statsallmenning

Det ble den 2. mars utført helikoptertelling av elg i Gausdal statsallmenning under gode forhold. Etter at det er brukt fly under tellingene i mange år, har det de siste seks årene blitt brukt helikopter. 112 elger ble funnet under tellingen, noe som er noe lavere enn de siste årene. Noe som sannsynligvis har årsak i spesielt lite snø i fjellet og dermed grunn til å tro at elgen i større grad bruker andre områder der det under normale forhold er mye snø. Det er laget egen rapport for tellingen.

Treningsfelt for elghunder

Treningsfeltet for elghunder i Mannstadlia fungerte på samme måte som sist sesong bortsett fra at nå ble kort fordelt etter ekvipasje. Alle som søkte fikk kort dette året. Treningsfeltet har vært åpent fra 25. august til og med 14. september og det ble gjennomført trening alle dager.

Småvilt/småviltskjøtsel

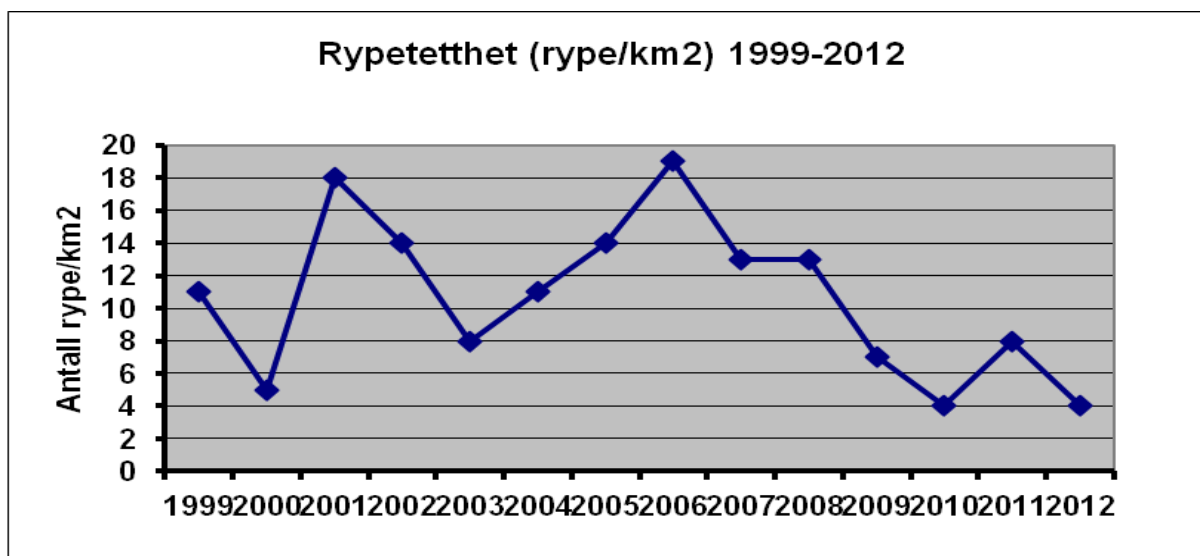
Rypetaksering

Registreringer og observasjoner i fjellet i løpet av året har vist et heller dårlig år når det gjelder rypebestanden i allmenningen.

Det ble også denne sesongen gjennomført taksering av rypebestanden i forkant av jakta i Gausdal statsallmenning og i Fellesstrekningen. I forbindelse med et større rypeforskningsprosjekt (2007-2011) som bl.a. foregikk i Gausdal statsallmenning, ble takseringsopplegget lagt om en del i 2007. Området i Fellesstrekningen og Torpa statsallmenning ble brukt som kontrollområde. Samme opplegg ble videreført i 2012. Til sammen ble det i 2012 gått 24 takseringslinjer på totalt 65 km. Resultatene fra takseringene i områdene sør i Gausdal statsallmenning vurderes også som representative for situasjonen i Torpa statsallmenning og under analyseringen blir takseringslinjene i disse to statsallmenningene slått sammen. Takseringene blir utført i samarbeid med Høgskolen i Hedmark, avd. Evenstad som analyserer resultatene. Selve takseringen utføres av lokale jeger- og fiskeforeninger, samt annet personell med gode fuglehunder som stiller opp uten vederlag.

Resultatet fra denne takseringen viste en tetthet på 4 ryper/km² i området som dekker Torpa statsallmenning og sørlige deler av Gausdal statsallmenning, noe som er dårlig (se figur 3). Takseringen viser altså en fortsatt nedadgående trend når det gjelder rypebestanden i fjellområdet. Med økt takseringsinnsats f.o.m. 2007 har også resultatene blitt mer nøyaktige. Kyllingproduksjonen var også dårlig med 2,1 kyllinger pr. høne mot 4 kyllinger pr høne i 2011 og 3,1 kyllinger i 2010.

Nordre Land kommune støtter takseringen økonomisk.



Figur 3. Oversikt over rypetettheten under taksering i august for årene 1999-2012

Småviltjakta

Torpa fjellstyre vedtok nye regler og priser for småviltjakt i 2009 som ga en del endringer fra tidligere. Den viktigste forandringen var at det selges felles småviltjakkort for all jaktbar småvilt. Det er kun utenbygds jegere med hund som søker om jakt i begrenset periode, som får utdelt jakt spesifisert på hare og fugl. Videre ble det innført begrenset jakt de første tre ukene, mot tidligere to, for utenbygds jegere med hund. Samtidig ble jakttiden utvidet fra jaktslutt 15. okt til 31. okt for samme gruppe jegere. Dette for å spre jaktrykket over en større periode.

I 2012 viste takseringsresultater og tilbakemeldinger fra jegere tidlig i jakta at rypebestanden var på et svært lavt nivå i 2012. Torpa fjellstyre vedtok derfor å stoppe jakt på rype f.o.m. 6.oktober.

Salget av jaktkort ble i 2012 halvert i forhold til foregående år. Flest kort ble løst første uka. Salg på INATUR har gjort nye jegere oppmerksomme på området og mer enn 1 av 3 jegere løser nå jaktkort på INATUR. En ønsker fortsatt å prøve å få spredd jaktrykket noe mer i statsallmenningen. Dette ble det fokusert på ved informasjon til jegere også i år. Det ser ut til at flere jakter nå lenger øst i området.

I tabell over jaktstatistikken som presenteres under, er det nå slått sammen statistikk for hårvilt og fugl i samme tabell (tabell 4). For historikkens del presenteres også de gamle tabellene (tabell 5 og 6) fordelt på fugl og hare fra en årrekke bakover for å kunne ha et sammenligningsgrunnlag.

Tabell 4. Jaktstatistikk for småvilt i Torpa statsallmenning 2009-2012

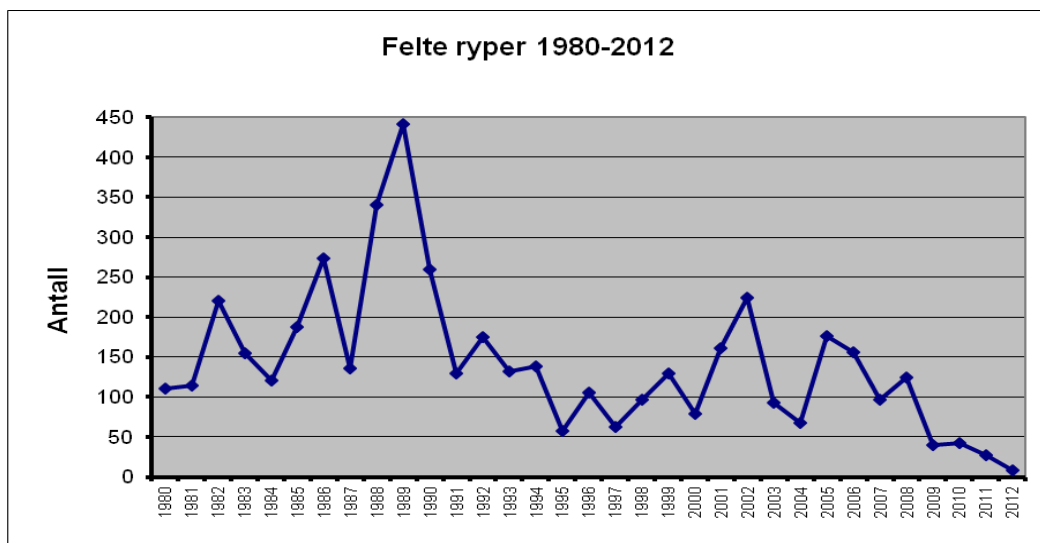
ÅR	Kortsalg					Felt vilt							
	Ant. utstedt	Ant. innrapp.	% innrapp	Jakt-dager	Snitt ant jakt-dager	Rype	Rype/jaktdag	Stor-fugl	Orr fugl	Bek-kasin/rugde	And	Hare	Rov-vilt
2009	381	130	34	338	2,6	40	0,15	2	4	0	0	2	3
2010	344	94	27	267	2,8	42	0,17	0	3	1	3	4	1
2011	426	97	23	277	2,9	27	0,12	2	7	1	0	11	0
2012	204	47	23	80	1,7	8	0,10	0	1	2	1	6	10

Fugl

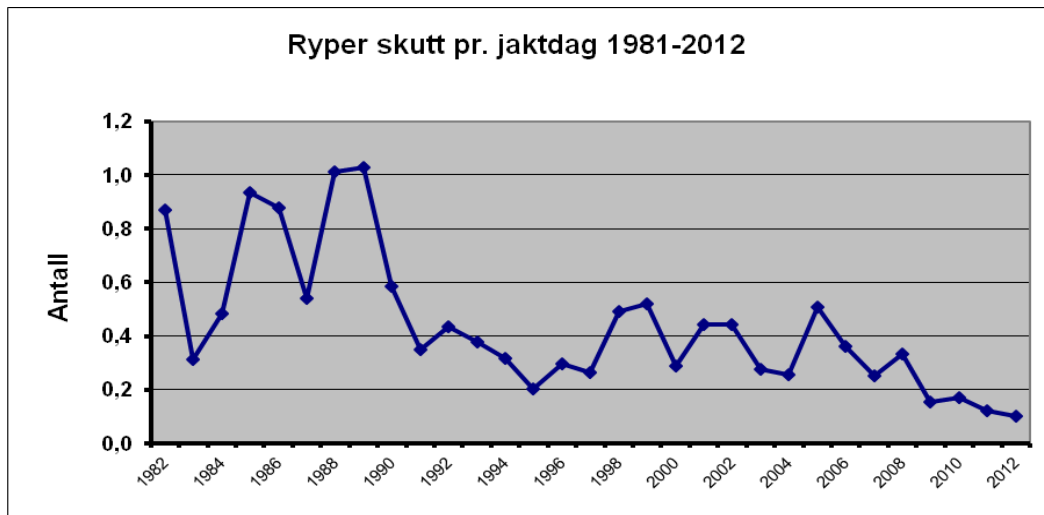
Jaktstatistikken viser at det rapporterte uttaket av rype stadig minker og viser fortsatt en markant nedgang fra årene før (tabell 4, figur 4). Det ble solgt mye færre kort i 2012 enn normalt og få jegere rapporterte inn fangstresultat. Antall ryper skutt pr. jaktdag ligger i 2012 på 0,10, det lågeste nivå som er registrert i statsallmenningen (figur 5). I tillegg til en dårlig bestand var det tydelig at mange jegere hadde kortere jaktdager og gikk mindre enn normalt som et resultat av at få fugler ble observert. Det ble også felt færre skogsfugl i 2012 enn foregående to år. Det kan også tyde på at bestanden av orrfugl er nedadgående i området. Storfugl blir observert mer og mer i deler av statsallmenningen, men det er ennå ingen tett bestand. En storfuglleik ble registrert på våren i statsallmenningen.

Tabell 5. Jaktstatistikk for fugl i Torpa Statsallmenning 1980-2008.

År	Kortsalg					Felt vilt						
	Ant. utstedt	Ant. innrapportert	% innrapp	Jakt-dager	Gj.sn. ant jakt-dager	Rype	Rype/jaktdag	Stor-fugl	Orr-fugl	Bek-kasin	And	Rug-de
1980	228	105	46		-	111		1	5	0	13	4
1981	218	109	39	436	4	114	0,26	0	8	0	8	1
1982	212	77	36	254	3,3	221	0,87	0	4	0	17	2
1983	298	138	46	497	3,6	155	0,31	0	0	0	6	0
1984	225	89	40	249	2,8	121	0,49	0	2	2	4	2
1985	219	67	31	201	3	188	0,94	1	5	0	4	1
1986	304	120	40	312	2,6	274	0,88	0	7	2	5	1
1987	235	93	40	251	2,7	136	0,54	0	5	0	0	1
1988	298	99	33	337	3,4	341	1,01	3	6	1	6	0
1989	315	134	43	429	3,2	441	1,03	2	16	1	2	0
1990	296	134	46	442	3,3	259	0,59	0	10	1	2	7
1991	302	120	40	372	3,1	130	0,35	2	0	4	2	1
1992	297	130	44	403	3,1	175	0,43	3	7	1	0	0
1993	293	116	40	348	3	132	0,38	1	8	4	1	11
1994	365	151	41	438	2,9	138	0,32	1	4	2	5	0
1995	281	97	35	281	2,9	57	0,20	0	1	0	5	1
1996	229	108	47	356	3,3	106	0,30	0	5	0	3	1
1997	249	117	46	234	2	62	0,26	0	2	0	2	2
1998	216	86	40	198	2,3	97	0,49	1	4	0	3	1
1999	230	103	45	247	2,4	129	0,52	1	3	1	1	0
2000	225	88	39	273	3,1	79	0,29	1	6	1	0	0
2001	292	130	45	364	2,8	161	0,44	1	14	0	7	3
2002	314	137	44	507	3,7	224	0,44	1	13	0	3	1
2003	310	128	41	330	2,6	93	0,28	0	7	2	1	2
2004	275	107	39	268	2,5	68	0,25	1	6	1	0	0
2005	272	137	50	343	2,5	176	0,51	0	11	2	0	1
2006	316	153	48	430	2,8	156	0,36	1	14	0	2	1
2007	382	135	35	385	2,9	97	0,25	0	23	0	1	4
2008	423	150	35	374	2,5	124	0,33	3	16	0	0	0



Figur 4. Felte ryper i perioden 1980-2012



Figur 5. Felte ryper pr. jaktdag i perioden 1982 – 2012

Som kurvene i fig. 4 og 5 viser, basert på innrapporterte fellingstall, er det tydelig at vi er inne i den dårligste perioden i området på lang tid når det gjelder bestanden av rype. Jegerne blir stadig dårligere til å sende inn fangstrappport (23%). Figur 5 tar hensyn til hvor mye det blir jaktet og baserer seg ikke kun på antall felte fugler (som figur 4). Sist på åttitallet ble det skutt rundt 1 rype pr. jaktdag mens det i 2003 og 2004 var nede i ca. 0,25 rype pr. jaktdag. I 2005 ble det skutt 0,5 ryper pr jaktdag. I 2007 var vi igjen nede på en fangst på 0,25 ryper pr jaktdag, mens det økte noe til 0,33 i 2008. De siste årene har det blitt jaktet 6-8 dager for hver rype som er skutt og i 2012 ble det kun skutt ei rype pr 10. jaktdag!

Orrfuglbestanden i området var god i 2007 og 2008, men mye tyder på at bestanden også er på tur ned. Det rapporterte uttaket gikk en god del ned i 2009 og 2010, men økte igjen noe i 2011 men avtok mye i 2012. Tallene er så små at de kan være tilfeldige og fangstrappporteringen er liten.

For å stimulere til rekruttering blant jegere, har ungdom tom 20 år kunnet løse gratis kort på småviltjakt i statsallmenningen. I 2011 benyttet en seg av dette tilbudet.

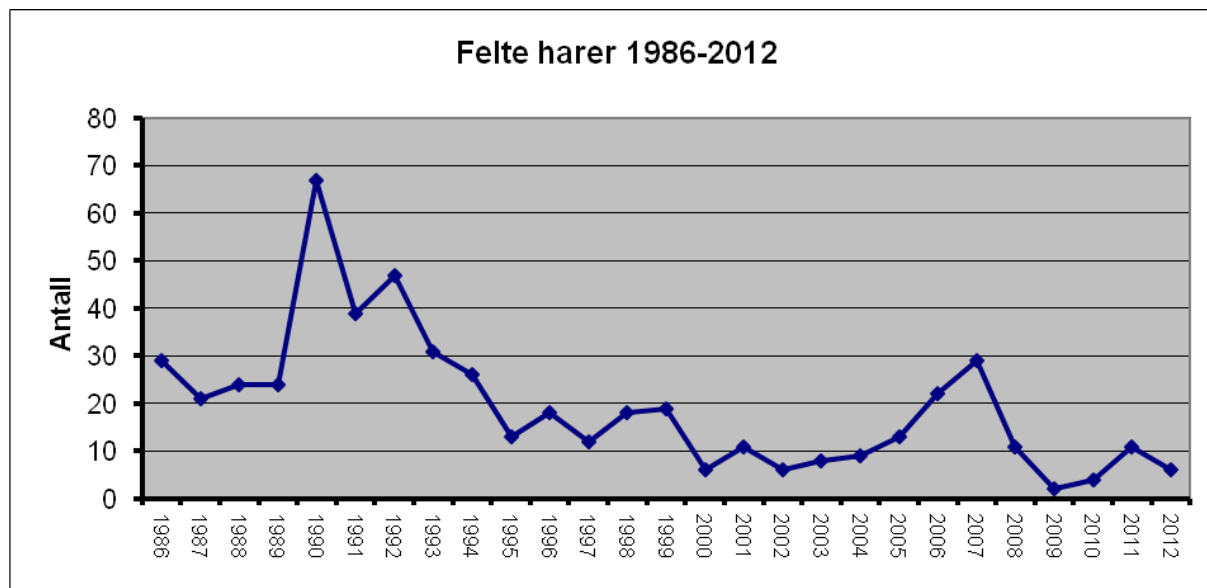
Av mindre rovdyr er det ikke innrapportert noen felt i 2012 med unntak av at det ble tatt ut 10 grevlinger ved Nysetra.

Hare

Jaktstatistikken i tabell 4 viser en liten nedgang i felte harer fra året. Seks harer ble innrapportert felt i år. Figur 9 viser en kurve over felte harer siden først på 80-tallet. Etter noen år med svært liten fangst, tok det seg mye opp fra 2005 til 2007. Dette førte til at det i 2007 ble flere harejegere som løste kort i Torpa og antall jaktdager pr. jeger økte. I 2008 ble det gjeninnført begrensa kortsalg på harejakt de tre første ukene, noe som reduserte antall jegere noe. Få harejegere har søkt kort de siste tre årene og dette har også bidratt til nedgangen i felte harer. Derfor er årets resultat brukbart og tyder på en nokså stabil og brukbar bestand av hare i området. Dette bekreftes også av de som jakter hare i området, som stort sett daglig har los.

Tabell 6. Jaktstatistikk for hårvilt i Torpa Statsallmenning 1990-2008

År	Kortsalg				Felt vilt				
	Ant. utstedt	Ant. innrapp.	% innrapp av utstedt	Gj.sn. ant. Jaktdager	Hare	Rev	Mink	Mår	Røyskatt
90	95	53	56	4.1	67	0	1	0	0
91	132	63	48	3.9	39	0	1	0	0
92	136	70	51	3.0	47	0	0	0	0
93	136	57	42	3.0	31	0	0	0	0
94	118	69	58	3.4	26	1	0	0	0
95	83	42	50	3.5	13	0	0	0	0
96	90	43	49	4.3	18	0	0	0	0
97	88	31	35	4.2	12	0	0	0	0
98	86	49	57	4.8	18	0	0	0	0
99	48	34	71	5.3	19	0	0	0	1
00	67	27	40	5.7	6	0	0	0	0
01	57	37	65	3.8	11	0	0	0	0
02	54	27	50	4.8	6	1	0	0	0
03	58	35	60	3.0	8	0	0	0	0
04	51	21	41	3.1	9	1	0	0	0
05	47	25	53	3.4	13	0	0	0	0
06	52	33	63	3.8	22	0	1	1	3
07	81	41	51	5.3	29	1	2	1	2
08	65	32	49	4,9	11	0	3	0	0



Figur 9. Felte harer i Torpa statsallmenning og Fellesstrekningen i perioden 1986-2012

Treningsfelt for fuglehunder

Treningsfeltet i den vestre delen av statsallmenningen har vært et populært tilbud til fuglejegere som vil trene hunder. Fuglehundklubber har ofte lagt samlinger til Lenningen, noe som har gitt et godt kortsalg. Dette har variert en del fra år til år og i 2011 og 2012 var det ingen samlinger og dermed mindre kortsalg enn normalt – ingen i 2012.

Tamreindrift

Etter avtale med Fram Reinlag har ikke tamrein beitet i områder i Torpa statsallmenning siste sju årene, da det har blitt registrert omfattende beiteslitasje i Røssjøkollene/Snuen-området. Det ble bestemt at dette området skulle fredes en periode til vegetasjonen er restaurert. Fram Reinlag gjorde avtale med grunneiere i Synnfjellet om leie av vinterbeite til 1500 dyr i dette området, noe som er en fin avlastning for områder i Torpa og Gausdal statsallmenninger.

Fiske/fiskekultivering

Fiskevedtekter, regler og priser ble revidert på ettervinteren i 2009 og det ble gjort en del endringer fra tidligere. De viktigste endringene var at det nå ble lovlig med isfiske i alle vann i statsallmenningen og det ble også åpnet for støkrøker under isfiske. Dette var også første året det ble solgt fiskekort gjennom SMS-ordning i statsallmenningen. Dette har fungert godt og det har blitt løst fiskekort for ca 9000 kr i 2009, ca 14000 kr i 2010 og ca 18000 kr i 2011 og litt over 20000 i 2012 på denne måten. Salg av kort på inatur har også økt jevnt men gikk litt ned i 2012 sammenlignet med 2011.

Tabell 7. Fiskekortsalget i Torpa Statsallmenning 1990-2012.

År	Døgn-kort	2-døgns-kort	3-døgns-kort	Uke-kort	Sesong-kort	Garn-oter Innenbygds	Total	Salg kr.		
90	341	79	-	124	240	122	906			
91	485	94	-	151	268	75	1073			
92	464	100	-	143	261	51	1019			
93	464	109	-	128	220	67	988			
94	403	69	-	100	261	73	906			
95	378	77	-	93	199	53	794			
96	319	70	-	116	265	59	829			
97	349	84	-	96	274	18	821	49360		
98	398	82	-	81	302	62	925	55390		
99	386	73	-	79	250	57	898	50956		
00	554	193	-	46	234	36	1063	96957		
01	525	148	33	50	195	57	1008	85814		
02	725	163	54	58	202	55	1257	90766		
03	625	142	45	40	165	42	1059	74265		
År	Døgn	Døgn fam	Uke	Uke fam	Sesong	Ses. fam	Garn-oter Innenbygds	Total	Salg kr.	
04	670	141	71	17	114	25	54	1092	103600	
05	527	107	52	22	111	33	55	907	98180	
06	592	108	54	16	90	22	51	933	88460	
07	546	104	50	9	107	36	41	893	89370	
08	540	116	45	18	90	34	53	896	91520	
År	Døgn	Døgn fam	Uke	Uke fam	Sesong	Ses. fam	Garn/oter innenb.	Garn/oter utenb.	Total	Salg kr.
09	514	95	55	18	99	27	44	4	856	116370
10	502	99	57	13	74	35	37	4	821	108920
11	651	126	62	14	82	31	22	12	1000	119720
12	482	103	81	20	105	40	25	4	870	125410

I 2012 ble det, tross en dårlig sommer værmessig med mye regn, solgt svært bra med fiskekort i Torpa statsallmenning. Nesten 900 solgte fiskekort er normalt. Spesielt bra er det at flere kjøper sesongkort enn de foregående årene, noe som har bidratt til at inntektene på fiskekort har vært høyere enn noen gang i 2012. En nokså sein åpning av Vestfjellvegen, gjorde at sesongen kom i gang 14 dager senere enn året før. Vatna som ligger nær vegen er desidert mest brukt, spesielt Folungtjerna, Tretjern, Oppsjøtjernet og Sebu-Røssjøen. Ellers har omtaler i fiskeblad gjort at flere langvegfarende bl.a. har fisket mer i vanna i Synnfjellet.

Tabell 8. Salg av oterkort i Sæbu-Røssjøen og garnkort i Synnfjorden i perioden 2000-2012

År	Oterkort Sæbu-Røssjøen	Garnkort Synnfjorden			
		Døgn	Uke	Sesong	Totalt
2000	102				50
2001	86	43	4	27	74
2002	77	57	4	33	94
2003	98	35	3	29	67
2004	122	47	24	18	89
2005	88	35	5	7	47
2006	79	19	7	39	65
2007	100	8	6	49	63
2008	106	4	0	38	42
2009	97	12		36	48
2010	87	19		23	42
2011	74	20		21	41
2012	56	18		27	45

Det er solgt 56 oterkort i Sæbu-Røssjøen og 45 garnkort i Synnfjorden i 2012 (tab.8). Det er stadig en nedgang i salget av oterkort. Garnkortsalget i Synnfjorden har vært stabilt siste åra.

Storfiskpremien, som i år var fjellstyrets kniv, går til den som tar den største ørreten på stang innenfor Torpa statsallmennings kortsalgområde. I 2012 var største fisken som ble veid i underkant av en kilo tatt i Hovdvatnet.

Tabell 9. Fiskeutsettinger i Torpa Statsallmenning 2012

Lokalitet	Villfisk	1-årig fisk	2-årig fisk	Flerårig fisk
Storvatnet			50	
Nytjernet			25	
Skardtjernet			50	
Røssjøkollvatnet		200		
Storlægevattvatnet			50	
N. Folungtjernet				150
Settefiskdammen				30
Søndre Folungtjern			75	
Sæbu-Røssjøen			200	
Ongeltjern N			25	
Ongeltjern S			25	
Budeiputten Øvre			25	
Hita			0	
Totalt		200	525	180

Settefisker ble levert fra Fjellstyrene i Oppland sitt settefiskanlegg i Torpa og stammer fra stedege fiskestammer i distriktet. Settefisker ble merket ved klipping av fettfinna (med unntak i N. Folungtjern og Settefiskdammen), noe som vil gi kunnskap om hvilke vatn som produserer fisk og i hvilket omfang samt i hvilke vatn det er nødvendig å sette ut fisk.

Som følge av konsesjonspålegg har Oppland Energiverk også i sommer satt ut settefisk i Dokkfløyvatnet selv om det er stilt spørsmålsteget om dette er fornuftig. Fylkesmannen i Oppland har gjennomført prøvefiske i vatnet men resultater er ikke klare. Utsettingen skjer etter pålegg til regulanten fra Oppland fylke i forbindelse med kraftutbyggingen i Dokkavassdraget.

Tabell 10. Fangst av ørekyte i kilo 1998-2012.

Lokalitet	1998	1999	2000	2001	2002	2003	2004	2005	2006	2007	2008	2009	2010	2011	2012	Totalt
Tretj.	199,5	93,5	36,5	60	19	67	84	77,5	101,5	42	50,5	35	42	19	18,5	945,5
Oppsjøtj.	98,5	31,5					15					2				147
Folungtj.				62	29	21,5	13,5		25,5							152
Svarttj.			93,5													94
Handicaptj.					19	19,5						13	15	5	5	77
Storlæg.								7,5					3	6		17
Sæbu R.												11				11
Tot.fangst (kg)	298	125	130	122	67	108	112,5	85	127,5	42	50,5	61	60	30	23,5	1440,5

Fangsten av ørekyte har denne sommeren fortsatt i innløpsbekken til Tretjern. Det ble også gjennomført noe fangst i Handicaptj. Det ble denne sesongen fanget 23,5 kg totalt. Svært høy vannføring på bekkene hele fangstperioden vanskeliggjorde fangsten og mindre ørekyte går på bekkene (gjelder spesielt Tretj). Dette i tillegg til kortere fangstsesong (sen åpning av vegen i fjellet) og noe mindre innsats forklarer mye av nedgangen, men mye tyder også på at det kan ha hjulpet i Tretjernet med intensiv utfisking over mange år. Fordelingen på lokalitetene finnes i tabell 10. Til sammen er det fanget over 1,4 tonn ørekyte siden dette tiltaket startet i 1998. Bare i Tretjernet er det fanget nesten ett tonn.

Det ble gjennomført prøvefiske i Strangtjernet på høsten og ikke overraskende ble det konstatert en for tett ørretbestand her. 38 ørret ble tatt på fire garn.

Det er laget en egen årsrapport for fiskekultivering i Torpa Statsallmenning.

Det ble i 2009 satt i gang planer for å tilrettelegge for næringsfiske etter sik samt et bedre tilbud for fritidsfiske i Dokksfløy gjennom et samarbeid mellom ulike grunneiere og rettighetshaver. I 2010, 2011 og 2012 har to aktører drevet næringsfiske på sik i Dokksfløy. Det ble også i 2012 prøvd storruse på sik i Dokksfløy med bra resultat og prosjektet planlagt videreføres. Det er i 2012 satt opp ny brygge nedenfor Storlibua med tanke på næringsfiske i Dokksfløy samt at den skal kunne brukes av allmennheten og fjellstyrene.

I 2012 har Torpa fjellstyre i samarbeid med rettighetshavere i Synnfjorden gått i gang med utfisking av sik i Synnfjorden. Det ble kjøpt inn storruse fra Gausdal fjellstyre og sist i august ble denne satt ut i nordenden av Synnfjorden. Rusa ble tømt ca. hver 3. dag fram til 22. oktober og til sammen ble det tatt nesten 400 kg sik med en snittvekt på i overkant av 100 gram. Det ble også tatt ut noen kg sik med garnfiske i sørenden av Synnfjorden. Første sesong med utfisking bør karakteriseres som svært vellykket.

Båter/båtutleie

Tabell 11. Utleie (antall døgn) av båter i perioden 2000-2012.

Lokalitet	2000	2001	2002	2003	2004	2005	2006	2007	2008	2009	2010	2011	2012
Synnfjorden	17	9	24	18	25	13	9	1	1	9	8	11	6
Dokkfløyvatnet	17	0	17	10	22	16	2	-	28	18	15	5	3
Sæbu-Røssjøen	112	127	114	143	171	105	104	104	82	80	97	90	85
Totalt	146	136	155	171	218	134	115	105	111	107	120	106	94

Det ble i 2011 kjøpt to nye bruktbåter til utleie i Sæbu-Røssjøen, og nå er alle utleiebåtene i Sæbu-Røssjøen i god forfatning. Båten i Synnfjorden ble leid ut noe i 2012 men ikke på ønskelig nivå. I Dokkfløy var det lite utleie i 2012. Utleie av båter har totalt sett vist en nedgang.

Det ble i 2011 satt opp nytt båthus ved Røssjørumpa for å ha en god vinterlagringsplass for utleiebåtene. Dette fungerer bra. Videre ble det i 2012 laget ny båtbygge ved båthuset og utleiebåtene flyttes fra våren 2013 til denne fra brygga på andre sida av Røssjørumpa.

Oppsynsarbeid og uregelmessigheter

Det er registrert få uregelmessigheter i forbindelse med fiske i 2012. Folk som fisker i området løser fiskekort, noe som langvarig oppsynsvirksomhet i mange år og mye kontroller er en medvirkende årsak til. Det var i 2012 ingen anmeldelser knyttet til fiske og heller ingen advarsler (OPS) for mindre forseelser. Det har til sammen blitt kontrollert 59 fiskere i løpet av sesongen. Det ble under oppsynsarbeid observert 186 fiskere gjennom sesongen.

Tabell 12. Antall kontrollerte fiskere og jegere årlig i perioden 2000 – 2012

År	Kontrollerte	
	Fiskere	Jegere
2000	48	19
2001	42	69*
2002	112	58
2003	110	55
2004	96	98*
2005	85	59
2006	57	61*
2007	30	61
2008	61	44
2009	53	47
2010	72	50
2011	77	80*
2012	59	34

* År med storkontroll i samarbeid med Vestoppland Politidistrikt

Også når det gjelder jakta, er det få tilfeller av ulovligheter. Det var i 2012 ingen anmeldelser i forbindelse med småviltjakta, heller ingen OPS (oppgjør på stedet). Det ble kontrollert 34 jegere i løpet av jaktseasonen. Et lavt antall pga få jegere og stopp i rypejakta.

Regler for motorferdsel i utmark ser ut til å bli overholdt nokså bra i dette fjellområdet. Det er fortsatt en liten ferdsel med snøscooter i området, men det er tegn som tyder på at den er økende. Noe transport i forbindelse med utleie av hytter i vinterferie og påskeferie samt ferdsel av reinsgjeterne finnes.

Det er stadig flere som ikke respekterer båndtvang og i løpet av seasonen ble det gitt advarsler til 3 stykker.

Det er et problem med campingvogner som blir stående over lengre perioder uten at de er bebodd. Disse beslaglegger rasteplasser langs vegen. Noen campingvogneiere ble informert om regelen og eventuelle konsekvenser dersom dette fortsatte.

Stort sett er folk i området flinke til å kaste søppel dit det skal, men det er stadig en del søppel ved rasteplassene.

Informasjonsarbeid

Torpa fjellstyre publiserte sin egen hjemmeside i nov 2010 og dette er en viktig informasjonskilde og nyttig kanal for å få ut siste nytt om det som skjer i Torpa statsallmenning og i Torpa fjellstyre. Her er det også lagt inn muligheter for å søke småviltjakt. Det er også direkte linker til sidene på INATUR der vi selger jaktkort, fiskekort og leier ut hytter.

Det er utplassert 6 store informasjonstavler på strategiske plasser der fjellfarende får mer informasjon om Torpa fjellstyres tilbud. Det finnes også flere små informasjonstavler der utvalgt informasjon blir satt opp.

I forbindelse med opprettelse av Langsua nasjonalpark med tilliggende verneområder, er det i samarbeid med SNO satt opp egne informasjonstavler seks steder i Torpa statsallmenning.

Informasjon er også en viktig del av oppsynets funksjon ved direkte kontakt med folk i fjellet, og statistikken fra kontrollskjemaene viser at under oppsynstjeneste fikk ca 140 jegere og fiskere direkte informasjon av oppsynet. Dessuten blir ulik informasjon gitt til flere andre besøkende i statsallmenningen. I tillegg gis mye informasjon ved henvendelser på E-post og telefon.

Torpa Fjellstyre sine tilbud blir også presentert på egen side gjennom internettportalen INATUR. Her ligger også egne sider for jakt, fiske og hytteutleie i Torpa statsallmenning.

De to naturstiene bidrar også til å spre informasjon om området. Både om naturforhold i området og om fjellstyrets arbeid.

Gjennom Synnfjellguiden har Torpa fjellstyre fått spredd mye viktig informasjon til mange ved egne sider, artikler og bilder fra området.

Boka ”Synnfjellet i våre hjerter” som ble gitt ut i november i 2005 er stadig en viktig informasjonskilde til brukere av området.

Vedlikehold

Flere utedoer og noen benker/bord ble beiset i 2012. Det samme ble båthuset ved Sæbu-Røssjøen og fiskerampene ved Folungtjerna.

Noe mindre vedlikehold er utført ved fjellstyrets hytter, på naturstiene, båtene og utedoene.

Det ble i 2012 utført forbedringer på vegen inn til parkeringsplassen ved Storlægerplassen og parkeringsplassen ble planert og tilført grus.

Tiltak for friluftslivet

I 2012 gikk Torpa fjellstyre i gang med et større restaureringsprosjekt ved Folungtjerna, det som kalles Handicapdammen med et budsjett på 200 000 kroner. Mye tatt av egne midler og med iherdig innsats fra fjellstyrets medlemmer samt viktig støtte fra Nordre Land kommune, ble det aller meste av planene realisert denne sommeren. Det ble satt opp en romslig gapahuk og tre nye solide rastebord ble satt ut. Hele trasèen rundt dammen på ca 600 meter ble påført lass på lass med grus og flere mindre fiskeplasser utbedret. I tillegg ble det gjort dreneringsarbeid på våte strekninger langs trasèen.

Det ble i 2009 gjort en nokså omfattende tilrettelegging ved Sæbu-Røssjøen. Det ble laget en ny trasè på ca 80 meter ned til vatnet der av- og pålessing av båter kan skje. En ny gapahuk ble satt opp i dette området. Tilretteleggingsarbeidet i dette området fortsatte i 2011 ved at det ble laget en ny parkeringsplass med plass til 5-6 biler. Nytt båthus for utleiebåtene ble satt opp med viktig økonomisk støtte fra Nordre Land kommune. Torpa allmeningsstyre har også bidratt med viktig støtte tilretteleggingsprosjektet ved Sæbu-Røssjøen. Fra parkeringsplassen ble det ryddet sti og laget en enkel overgang over en liten bekk sånn at det blir naturlig trasè mellom nytt båthus, parkeringsplass og rasteplass/gapahuk/utleiebåter. I 2012 ble det satt opp ny båtbygge ved båthuset og påført mer grus på trasèen.

Tre nye bord ble kjøpt inn og plassert på rasteplasser i statsallmenningen. De gamle bordene ble delvis hogd opp og delvis plassert andre steder.

Det ble i 2005 satt opp en natursti ved Handicapdammen beregnet på barn. Den består av 8 tavler med spørsmål (som skiftes ut årlig) om området, natur og fjellstyrets arbeid som deltakerne kan svare på og legge i ei postkasse. Naturstien ble også i 2012 mye brukt da ca 90 barn leverte svarskjema selv om dette var en del færre enn året før. Alle får tilsendt en liten premie.

Naturstien ved Skardberget ble rydda for kvist først på sommeren. Det er mange som benytter seg av denne stien.

Lagringsplassen for campingvogner ved Tretjernbekken blir brukt noe, men fortsatt kan folk bli flinkere til å sette fra seg campingvogna her når den ikke er i bruk.

Fjellstyret har så vidt begynt arbeidet på panleggingsstadiet med å opprette en egen plass for lengre tids camping ved Røssjørumpa.

Også denne vinteren har det vært fast oppkjøring av skiløyper rundt Spåtind/Synnseterområdet. Det samme gjelder oppkjøring av løypenettet fra Lenningen og inn i allmenningen. Skiløypenettet er svært bra i dette området og et tiltak som bidrar til å gjøre vinterutfarten i området attraktivt.

Vegen på vestsida av Dokksfløy ble i 2008 mer tilgjengelig for ferdsel etter at låste bommer ble fjernet og det ble satt opp kasser med betalingsgiroer i begge ender av veien. Det er stadig flere som bruker veien og trafikken har økt i dette området etter at det ble mer tilgjengelig. Arbeidet med en fordelingsnøkkel og å få på plass et vegstyre blant rettighetshavere ble igangsatt i 2012.

I Dokksfløy er det satt opp lang båtbygge ved Storlibua som allmennheten også kan benytte.

Fjellstyrets hytter

Den gode utleien av hyttene har fortsatt også i 2012, selv om utleien vinterstid har gått merkbart ned de siste årene. Tilbud lagt ut på INATUR har økt interessen mye. Totalt ble Folungtjernhytta leid ut 81 døgn mens Røssjøkollhytta ble leid ut 77 døgn (tab.13). Storlibua ble leid ut 17 døgn. Totalt sett ble det litt høyere utleie enn i 2011. Aldri har Torpa fjellstyre opplevd bedre utleie på sine hytter totalt sett.

Utleiepriser denne sesongen var 300 kroner for Storlibua, mens det ble tatt 400 kroner døgnet for Folungtjernhytta og Røssjøkollhytta (kr. 500 pr. døgn i påska).

Tabell 13. Oversikt over utleiedøgn av hytter i Torpa statsallmenning i perioden 2000-2012

	2000	2001	2002	2003	2004	2005	2006	2007	2008	2009	2010	2011	2012
Røssjøkollbua	22	40	37	33	15	58	34	56	46	62	61	64	77
Folungtjernhytta	23	30	29	44	39	72	88	83	93	66	73	78	81
Storlibua				16	27	34	11	22	21	14	19	15	17
Sum	43	70	66	93	81	164	133	161	160	142	153	157	175

Planlegging av ny hytte med innlagt strøm og vann ved Lenningen har blitt startet opp for fullt i 2012.

Økonomi

Salget av fiskekort har vært bra også denne sesongen og aldri har inntekten vært så stor på fiskekort. Salget av jaktkort har vært dårligere naturlig nok da rypejakta ble stengt etter tre uker og inntektene dermed nesten halvert fra året før. Inntekta på elgjakt var også god i 2012 da det ble felt brukbart med elg. Hytteutleie er fortsatt en betydelig inntektskilde og satte også ny inntektsrekord dette året med over 70 000 inn.. Ellers er festeavgifter Torpa fjellstyres viktigste post på inntektssiden men pga uklarheter ved Spåtind/Synnsetra har festeinntektene dette året vært langt mindre enn de siste årene. Refusjon på oppsyn bidrar også bra på inntektssiden. Støtte fra Nordre Land kommune til fiskekultivering og vilttiltak er kjærkomment og ikke minst støtte fra næringsfondet/greudeutviklingsfondet til utvikling av

friluftsområdene ved Røssjørumpa og Folungtjerna. Salg av bøker har bidratt til pluss i regnskapet også dette året samt et godt salg av nytt kart.

Lønninger til fjelloppsyn utgjør en stor del av utgiftene. Lønn til sesonghjelp og noe innkjøpte tjenester fra Gausdal fjellstyre kommer i tillegg. Honorar regnskapsfører, kontingenter, kjøregodtgjørelse, kjøp av settefisk, husleie og trykking av kort er av andre større utgiftsposter. Videre har restaurering av anlegget ved Folungtjerna vært store utgiftsposter i 2012. Trykking av nytt kart har også vært en stor utgiftspost i 2012.

Mer detaljer kan leses i vedlagt regnskap.

Økonomien i Torpa fjellstyre anses som stabil og god.

Dokka/Torpa den 31.01.2013

Leder i Torpa Fjellstyre

Fjelloppsyn/sekretær

Kari Bjørkeli

Ole Knut Steinset